

CÂMARA MUNICIPAL DE COIMBRA

EDITAL Nº 19/2017

Manuel Augusto Soares Machado, Presidente da Câmara Municipal de Coimbra, torna público que, ao abrigo da alínea ss), do nº 1 do artigo 33.º do Anexo I, da Lei nº 75/2013, de 12 de setembro, no exercício das competências próprias e delegadas pela Câmara Municipal (deliberação nº 6/2013, de 28 de outubro - Edital nº 225/2013, de 31 de outubro), e tendo presente o parecer favorável da União de Freguesias de Eiras e S. Paulo de Frades, aprovou por seu despacho de 3 de março de 2017, a **atribuição dos seguintes topónimos no Bairro da Relvinha, em Eiras**, identificados nas plantas de localização anexas:


- 1) *“Rua Fundadores da Semearelvinhas (Ex-Associação de Moradores do Bairro da Relvinha fundada em 26-05-1975) ”*, ao arruamento que parte da Rua José Afonso para Sudeste, prolongando-se para Norte, sem saída;
- 2) *“Rua Dr. Alfredo José Soveral Martins, Jurista e Político (1945 – 1997) ”*, ao arruamento que parte da Rua José Afonso para Sudeste, sem saída.

Para os devidos e legais efeitos emite-se o presente Edital que vai assinado e devidamente autenticado com o selo branco e outros de igual teor que serão afixados no Átrio dos Paços do Município, na página eletrónica oficial do Município (www.cm-coimbra.pt) e demais lugares do uso e costume.

Registe-se, e comunique-se às entidades e publique-se nos termos e para os efeitos do disposto do artigo nº 56.º, do Anexo I da Lei nº 75/2013, de 12 de setembro.

Paços do Município, 3 de março de 2017

O Presidente da Câmara Municipal


(Manuel Augusto Soares Machado)

Min.: AMC
Elab.: AMC
Conf.: RB
Serviço Emissor: DAG

P=62.982,91 m

M=25.766,08 m



Rua Fundadores da Semearelvinhas

Da Rua José Afonso para sudeste, prolongando-se para nordeste. Sem saída.

Lugar: Coimbra

Freguesia: União das freguesias de Eiras e São Paulo de Frades

Coordenadas Iniciais:

(M;P) = (-25 956,34 m; 62 753,50 m)

(Long;Lat) = (-8° 26' 17,18"; 40° 13' 58,91")

Executado por técnico habilitado. Membro da Ordem dos Engenheiros n.º 41421.



CÂMARA MUNICIPAL DE COIMBRA

Divisão de Cadastro, Solos, Património Imobiliário e Informação Geográfica

- Proposta de Topónimo -

— Rua Fundadores da Semearelvinhas

União das freguesias de Eiras e São Paulo de Frades

PROJECTOU: Maria Manuel Rodrigues de Carvalho (n.º func. 2404)

VERIFICOU:

N. REF:

DATA: Nov 2016


ESCALA:

1:2.000



SISTEMA DE COORDENADAS: ETRS89/PT-TM06

PLANTA LOCALIZAÇÃO



NOTA: Quando redimensionado para outro formato que não o A4, considerar a escala gráfica.

P=62.964,25 m

M=26.774,52 m



Rua Dr. Alfredo José de Soveral Martins

Da Rua José Afonso para sudeste. Sem saída.

Lugar: Coimbra

Freguesia: União das freguesias de Eiras e São Paulo de Frades

Coordenadas Iniciais:

(M;P) = (-25 983,67 m; 62 728,47 m)

(Long;Lat) = (-8° 26' 18,34"; 40° 13' 58,10")

Executado por técnico habilitado. Membro da Ordem dos Engenheiros n.º 41421.



CÂMARA MUNICIPAL DE COIMBRA

Divisão de Cadastro, Solos, Património Imobiliário e Informação Geográfica

- Proposta de Topónimo -

— Rua Dr. Alfredo José de Soveral Martins

União das freguesias de Eiras e São Paulo de Frades

PROJECTOU: Maria Manuel Rodrigues de Carvalho (n.º func. 2404)

VERIFICOU:

N. REF:

DATA: Nov 2016

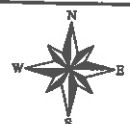
ESCALA:

1:2.000



SISTEMA DE COORDENADAS: ETRS89/PT-TM06

PLANTA LOCALIZAÇÃO



NOTA: Quando redimensionado para outro formato que não o A4, considerar a escala gráfica.